









Условные обозначения

-  — асфальтобетонное покрытие проездов, автостоянки (тип 1);
-  — покрытие тротуров, дорожек из малоразмерной тротуарной плитки (тип 2);
-  — резиновое покрытие площадок (тип 3);
-  — песчано-гравийное покрытие площадок (тип 4);
-  — площадь озеленения (газон обыкновенный);

-  — граница отведенного участка S=7730.0м²;
-  — проектируемые лиственные деревья;
-  — проектируемые лиственные кустарники.

зона вблизи центра культурного слоя

исторические линии застройки кварталов


кр. здания

Экспликация площадок

Поз.	Наименование	Примечание
1	Стоянка для автотранспорта на 5 маш-мест, в т.ч. 1 маш-место для МГН (проектируемая)	
2	Стоянка для автотранспорта на 10 маш-мест, в т.ч. 1 маш-место для МГН (проектируемая)	
3	Стоянка для автотранспорта на 8 маш-мест (проектируемая)	
4	Площадка для игр детей дошкольного и младшего школьного возраста (проектируемая)	
5	Многофункциональная площадка с оборудованием для игр детей и занятий спортом (проектируемая)	
6	Площадка для размещения мусорных контейнеров, хозяйственная площадка для сушки белья(проектируемая)	
7	Спортивная площадка для занятий физкультурой (проектируемая)	
8	Площадка для отдыха взрослого населения (проектируемая)	

Примечание

1. Перед началом строительных работ необходимо очистить территорию от деревьев и кустарников, разобрать здания и сооружения, вынести инженерные сети

						817-18-ПЗУ		
						Многоквартирный жилой комплекс, ограниченный ул.Р.Куликова, ул.Урицкого и пр.Ломоносова в г.Архангельске		
2	-	ЗАМ	762-20		05.20			
Изм.	Кол.уч.	Лист	№ док.	Подп.	Дата			
Разраб.		Заговельева			05.19	Стадия	Лист	Листов
Проверил		Чупрова				П	1	
Рук.группы		Чупрова						
Архитектор								
Норм.контр.		Видрицкая						
ГИП		Видрицкая						
						Сводная схема планировочной организации земельного участка М 1:500		
						 Архитектура и Дизайн		